

JR奈良駅南特定土地区画整理事業区域内道路の一部 **使用** 形状変更 許可申請書

**記入例**

**3部提出**

奈良第 号  
令和 年 月 日

大和都市計画事業(奈良国際文化観光都市建設事業)

JR奈良駅南特定土地区画整理事業

施行者 奈良市

代表者 奈良市長 仲川 元庸 様

奈良市法華寺町264番地1

奈良市公営企業管理者

池田 修

担当 給排水課

TEL 34-5200

次のとおり区域内の一部を **使用** 形状変更 したいので、許可して下さいよう申請します。

|       |                            |   |
|-------|----------------------------|---|
| 使用条件  | 道路使用の目的                    | 〇〇邸 給水管引込工事のため                                    |
|       | 所在                         | 奈良市 〇〇町〇〇番地 <b>番地まで記入</b>                         |
|       | 管種を記入                      | 給水管 ( H1VP )φ 〇〇 mm × 〇〇 箇所                       |
|       | 数量                         | 〇〇 m × 〇〇 m = 〇〇 m <sup>2</sup> 本<br><b>外径を記入</b> |
| 使用目的  | <b>本管までの長さを記入</b> 給水管引込工事  |   |
| 使用期間  | <b>年記 月 日入 ~し な年 月 い 日</b> |   |
| 使用料   | ご指示のとおり                    |   |
| 使用責任者 | 住所                         | 〇〇市〇〇町〇〇番地  |
|       | 氏名                         | 施工業者名<br>代表者名                                     |

※2部提出 (添付書類) 位置図・平面図・占用求積図・掘削求積図・構造図・安全対策図



付近見取図 (車両通行止めの場合迂回路を明記)

交通規制・全面通行止・片側通行・一方通行・歩道規制

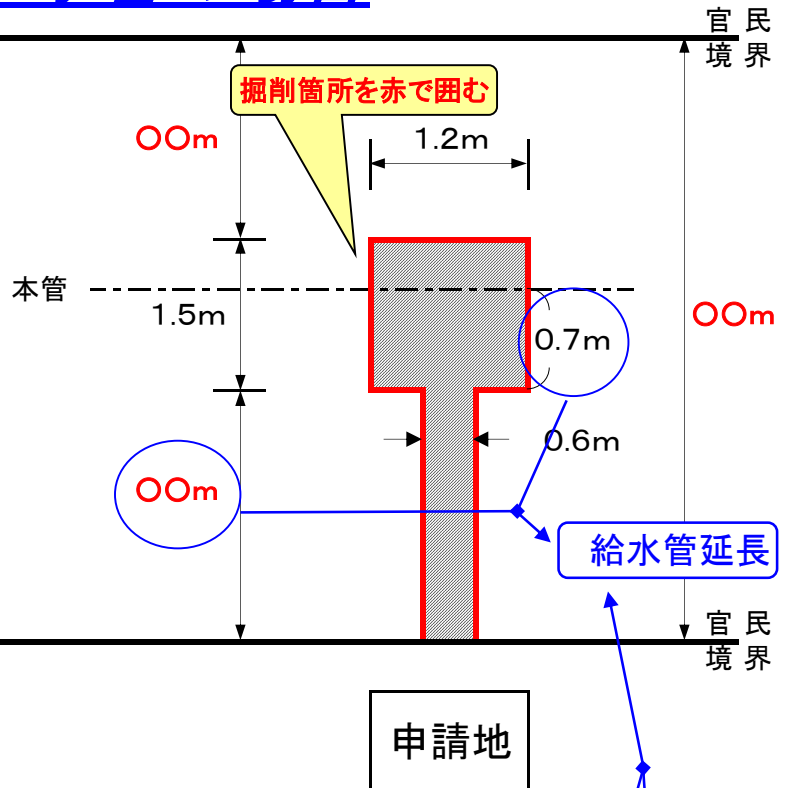
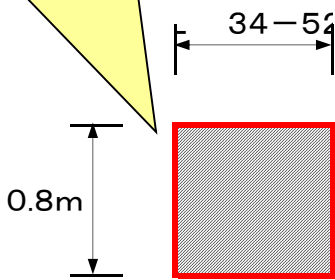
○で囲む

別紙住宅地図のとおり

## 割T字管の場合

### 平面図

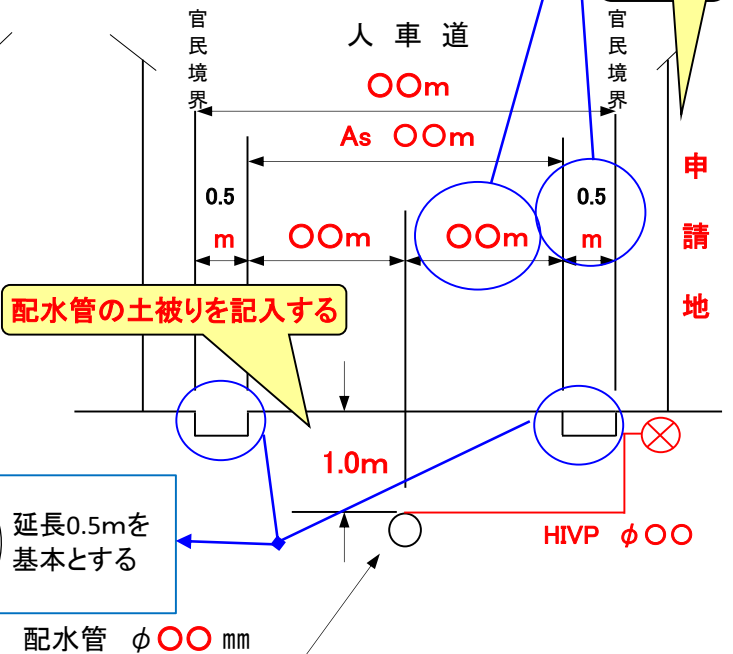
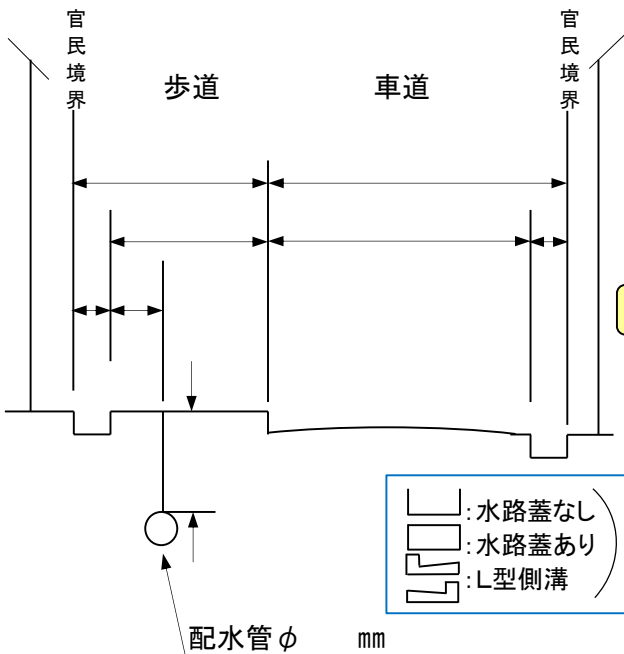
分岐と離れた場所で撤去がある場合は寸法を記入し、赤で囲む



申請地

申請地

### 断面図



- : 水路蓋なし
- : 水路蓋あり
- : L型側溝

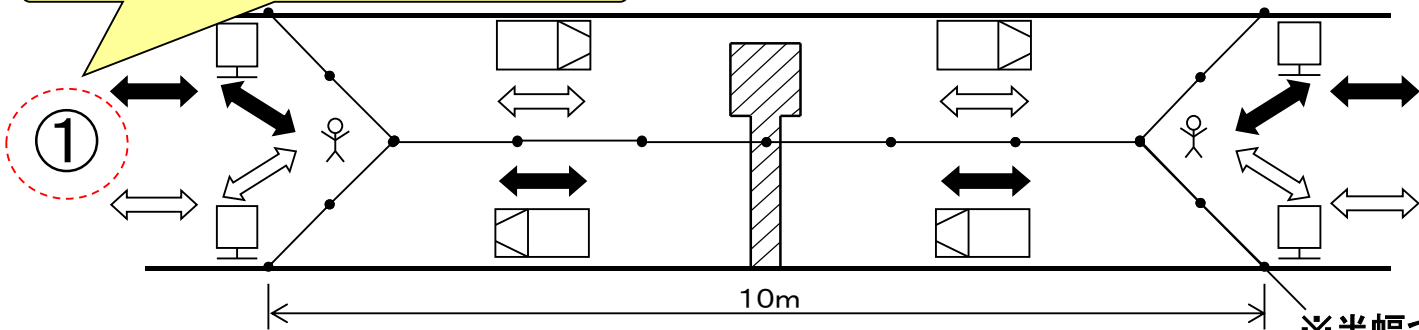
延長0.5mを基本とする

配水管 φ mm

配水管 φ 〇〇 mm

# 道路工事保安施設配置図

該当する保安施設配置図の番号を○で囲む

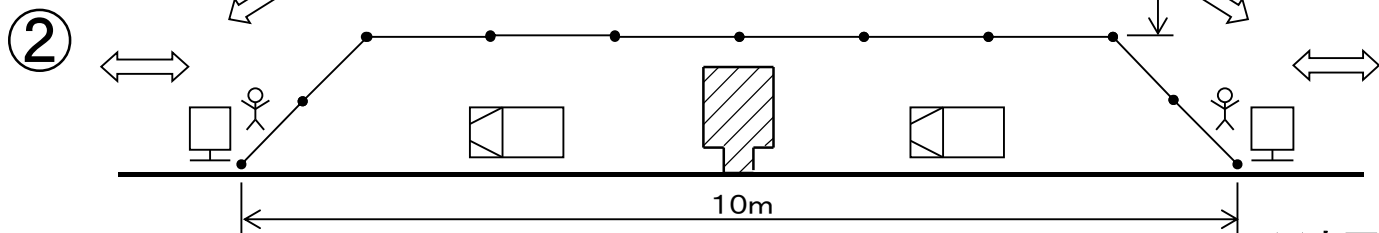


※該当する図が無い場合は別途作成すること。

大型車両の場合 片側通行幅2.0m以内は鉄板を使用

※半幅づつ掘削し、片側交互通行とします。

TEL 34-5200



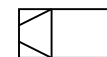
※車両が通行できる延長を記入

※車両通行時は鉄板を使用し、通行を優先します。

『補足説明』



掘削箇所



工事車両



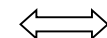
工事看板



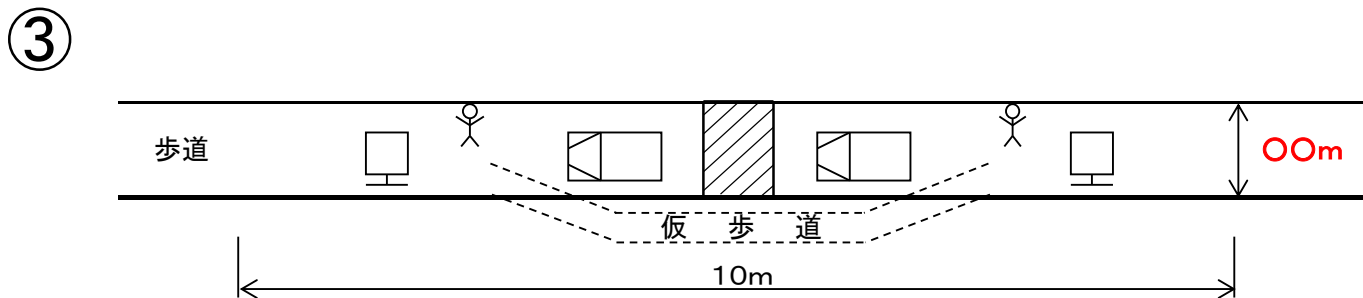
カラーコーン



交通整理員



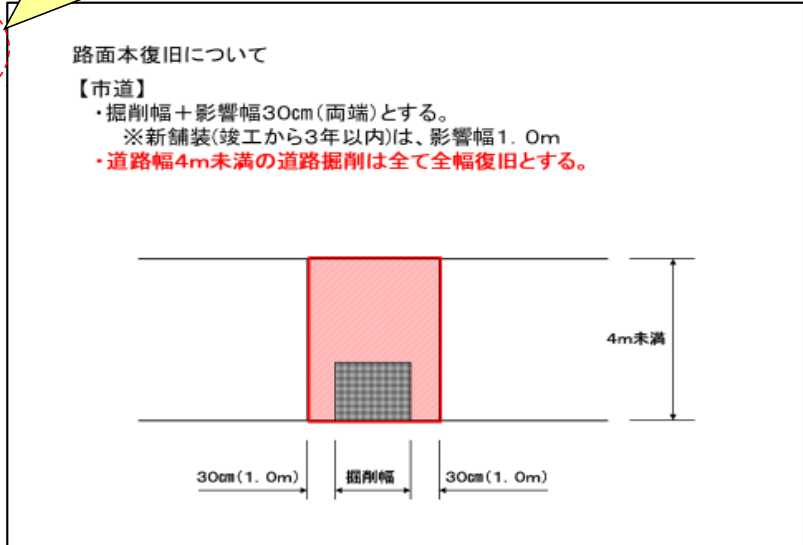
一般車両



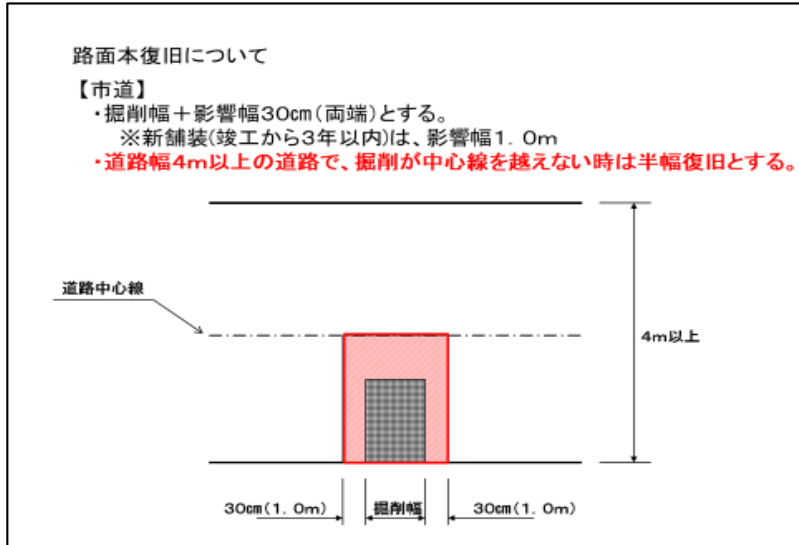
# 本復旧範囲図

該当する保安施設配置図の番号を○で囲む

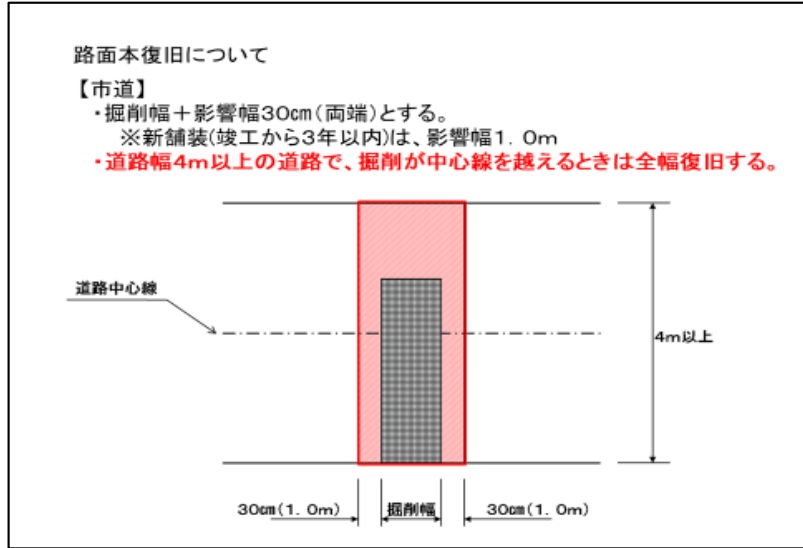
①



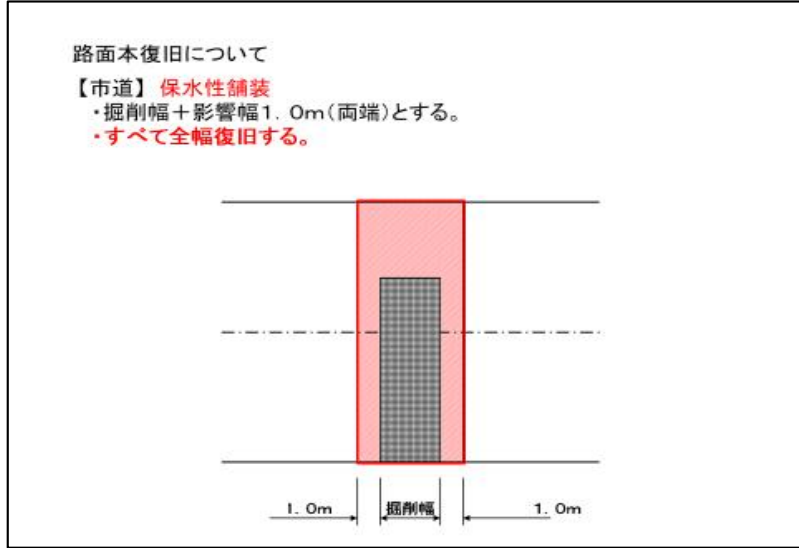
②



③



④



※この「本復旧範囲図」に関しては、参考であるため実際の本復旧範囲については、道路管理者の許可条件を遵守してください。